

«Согласовано»
ВРИО Главы администрации муниципального
района «Малоярославецкий район»
Парфенов В.В.

«Согласовано»
начальник ОГИБДД ОМВД России по
Малоярославецкому району
Аганов Е.В.

«Согласовано»
Заведующий отделом образования
Администрации Малоярославецкого
района
Медова Ю.В.

«Утверждаю»
директор МОУ Спас-Загорской ООШ
Кобец С.А.

ПАСПОРТ
дорожной безопасности
муниципального общеобразовательного учреждения
Спас-Загорская
основная общеобразовательная школа
муниципального района Малоярославецкий район

Общие сведения

Наименование ОУ: муниципальное общеобразовательное учреждение Спас-Загорская основная общеобразовательная школа муниципального района Малоярославецкий район Калужской области

Тип ОУ: общеобразовательное учреждение

Юридический адрес ОУ: Юридический адрес: 259052, Калужская область, Малоярославецкий район, с. Спас-Загорье, ул. Школьная, 12

Фактический адрес: 259052, Калужская область, Малоярославецкий район, с.Спас-Загорье, ул. Школьная, 12

Руководители ОУ: Директор – Кобец Сергей Александрович
Заместители директора по учебно-воспитательной работе:
Ждакаева Оксана Викторовна,
Добрянская Ольга Николаевна

Ответственный от муниципального органа образования - Филиппова Анна Яковлевна ведущий эксперт

Ответственный от отдела ГИБДД УМВД Малоярославецкого района -

Дорожно-эксплуатационная организация, осуществляющая содержание УДС - Гребенников Юрий Иванович, директор МУП "МС АТП"

Ответственный педагог за мероприятия по профилактике детского травматизма - заместитель директора по воспитательной работе – Ждакаева О.В.

Количество учащихся – 121

Наличие уголка по БДД – имеется в рекреации 1-го этажа

Наличие класса по БДД - отдельного класса нет.

Наличие автогородка (площадки) по БДД – нет

Наличие автобуса в ОУ – нет

Расписание занятий в ОУ: обучение осуществляется в 1 смену

Телефоны оперативных служб:

МЧС - +7 48431 3-08-90

Полиция - +7 48431 2-64-11

Скорая помощь – 103

I. План-схемы ОУ

1) План-схема района расположения ОУ, пути движения транспортных средств и детей (учеников)

Муниципальное общеобразовательное учреждение Спас-Загорская основная общеобразовательная школа муниципального района Малоярославецкий район расположена в центральной части села. Специальных путей движения для пешеходов, пешеходных переходов через проезжую часть нет. На юго-западной стороне к территории школы примыкает спортивная площадка, поэтому нет необходимости в специальных путях движения.

2) Схема организации дорожного движения в непосредственной близости от образовательного учреждения с размещением соответствующих технических средств, маршруты движения детей и расположение парковочных мест

1. Схема организации дорожного движения ограничена с юго-востока, юга и юго-запада автомобильными дорогами, находящимися от образовательного учреждения в 20-30 м;

2. На схеме обозначено:

- здание ОУ с указанием территории, принадлежащей непосредственно ОУ;
- автомобильные дороги;
- дислокация существующих дорожных знаков;
- направление движения транспортных средств по проезжей части;
- направление безопасного маршрута движения детей (учеников, обучающихся);

3. Стоянки (парковочные места) около ОУ и безопасные маршруты движения детей (учеников) от парковочных мест к ОУ и обратно. (Приложение 2)

3) Пути движения транспортных средств к местам разгрузки/погрузки и рекомендуемых безопасных путей передвижения детей по территории образовательного учреждения.

На схеме указана примерная траектория движения транспортного средства на территории ОУ, в том числе место погрузки/разгрузки, а также безопасный маршрут движения детей во время погрузочно-разгрузочных работ. (Приложение 3)

II. Информация об обеспечении безопасности перевозок детей специальным транспортным средством (автобусом).

Общие сведения

Муниципальное общеобразовательное учреждение Спас-Загорская основная общеобразовательная школа муниципального района Малоярославецкий район специальным транспортным средством (автобусом) не обеспечено. Автобус предоставлен ГУ «Школьный автобус»

III. Приложения

План-схемы ОУ.

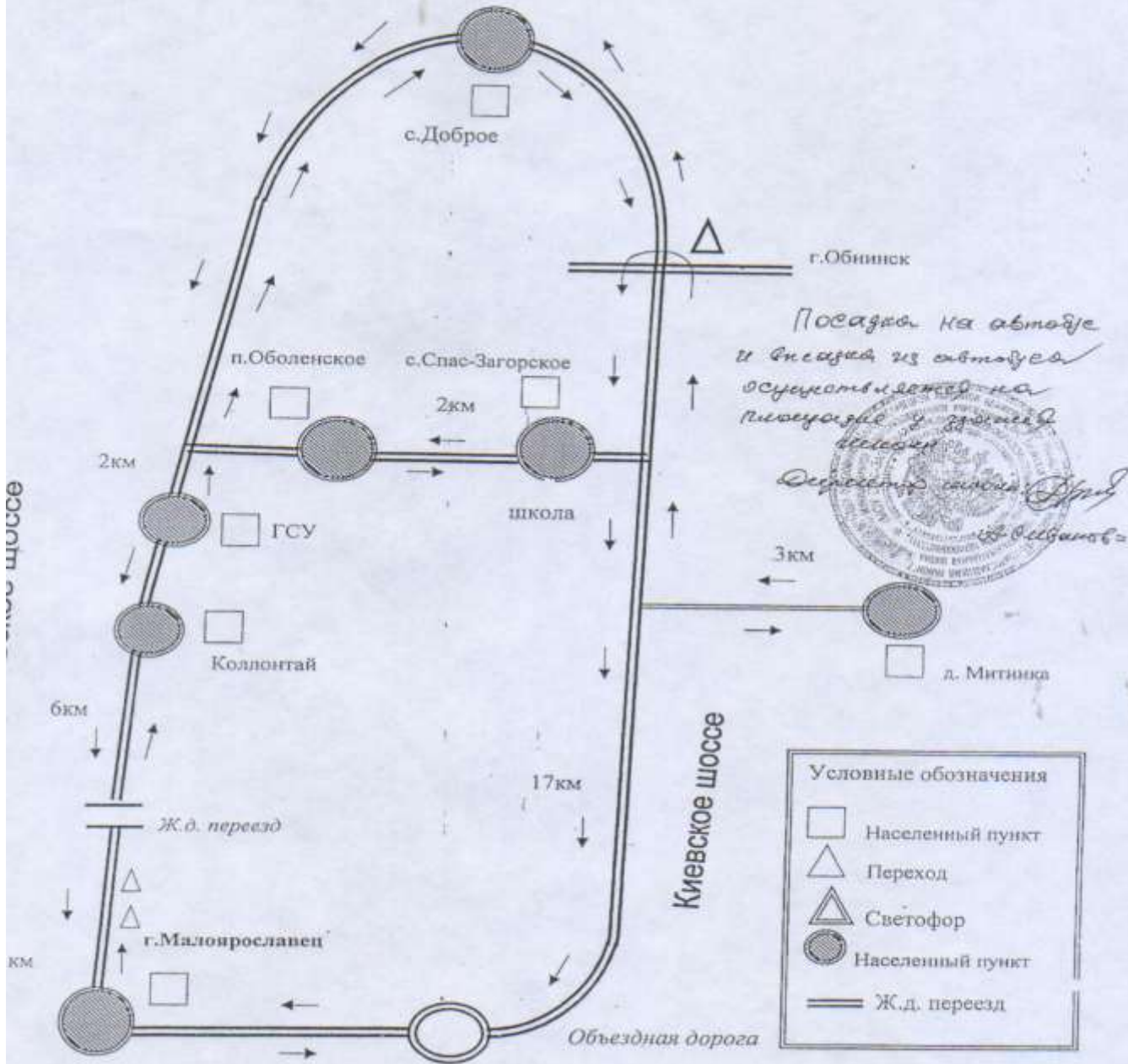
Приложение 1

План-схема района расположения ОУ,
пути движения транспортных средств и детей (учеников)



Маршрут движения ГУ «Школьный автобус» государственного номера ПАЗ-6605-70 10-024-МХ
г. Малоярославец – Коллонгай – ГСУ – п. Оболенское – с. Спас-Загорье – д. Митинка – с. Спас-Загорье – г. Малоярославец

Водитель: Устиханни Николай Константинович
2013-2014 учебный год

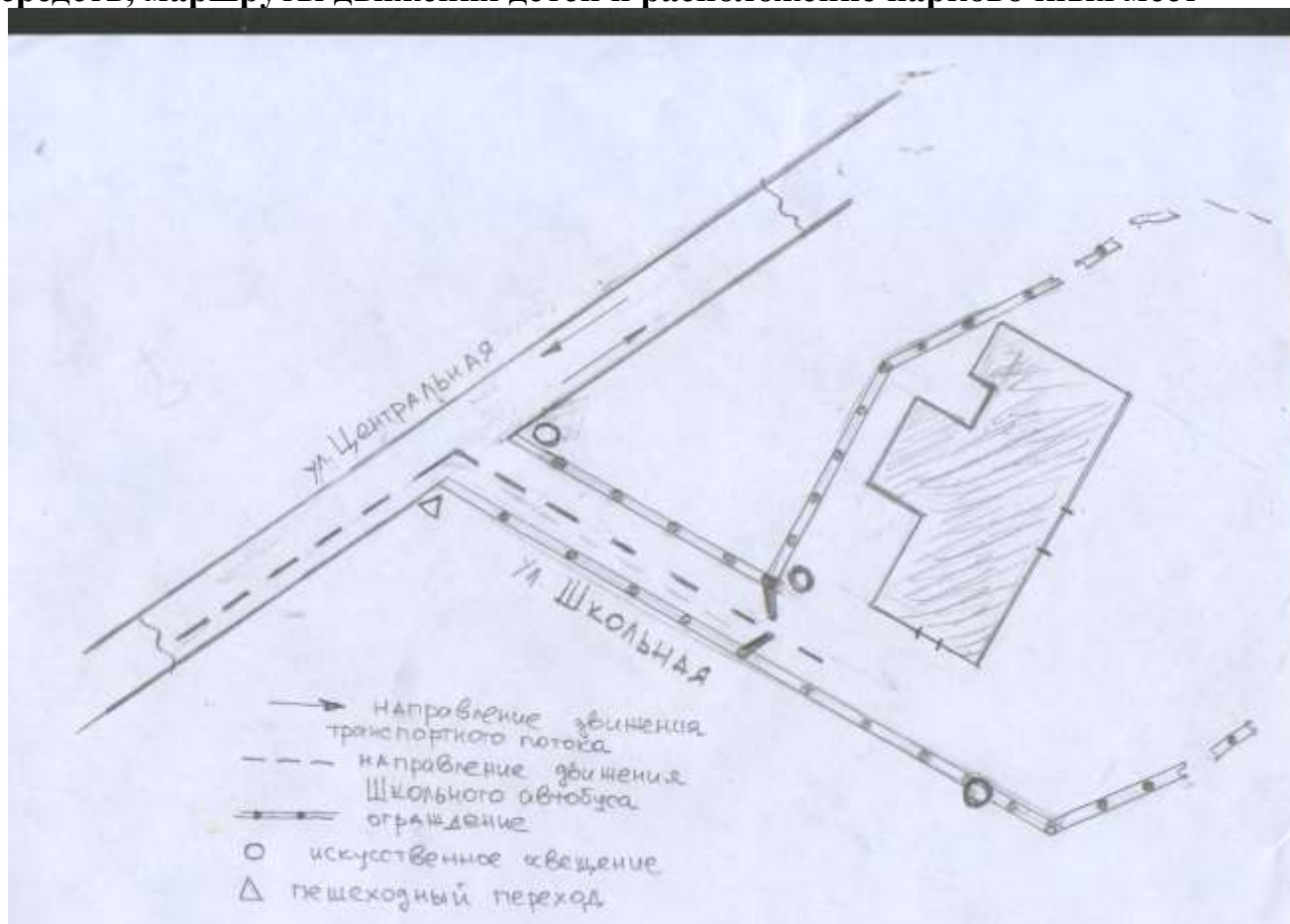


На схеме обозначено:

- расположение жилых домов, зданий и сооружений;
- сеть автомобильных дорог;
- пути движения транспортных средств;
- пути движения детей (учеников) в/из образовательного учреждения;
- уличные (наземные – регулируемые / нерегулируемые) и внеуличные (надземные и подземные) пешеходные переходы;
- названия улиц.

Приложение 2

Схема организации дорожного движения в непосредственной близости от образовательного учреждения с размещением соответствующих технических средств, маршруты движения детей и расположение парковочных мест

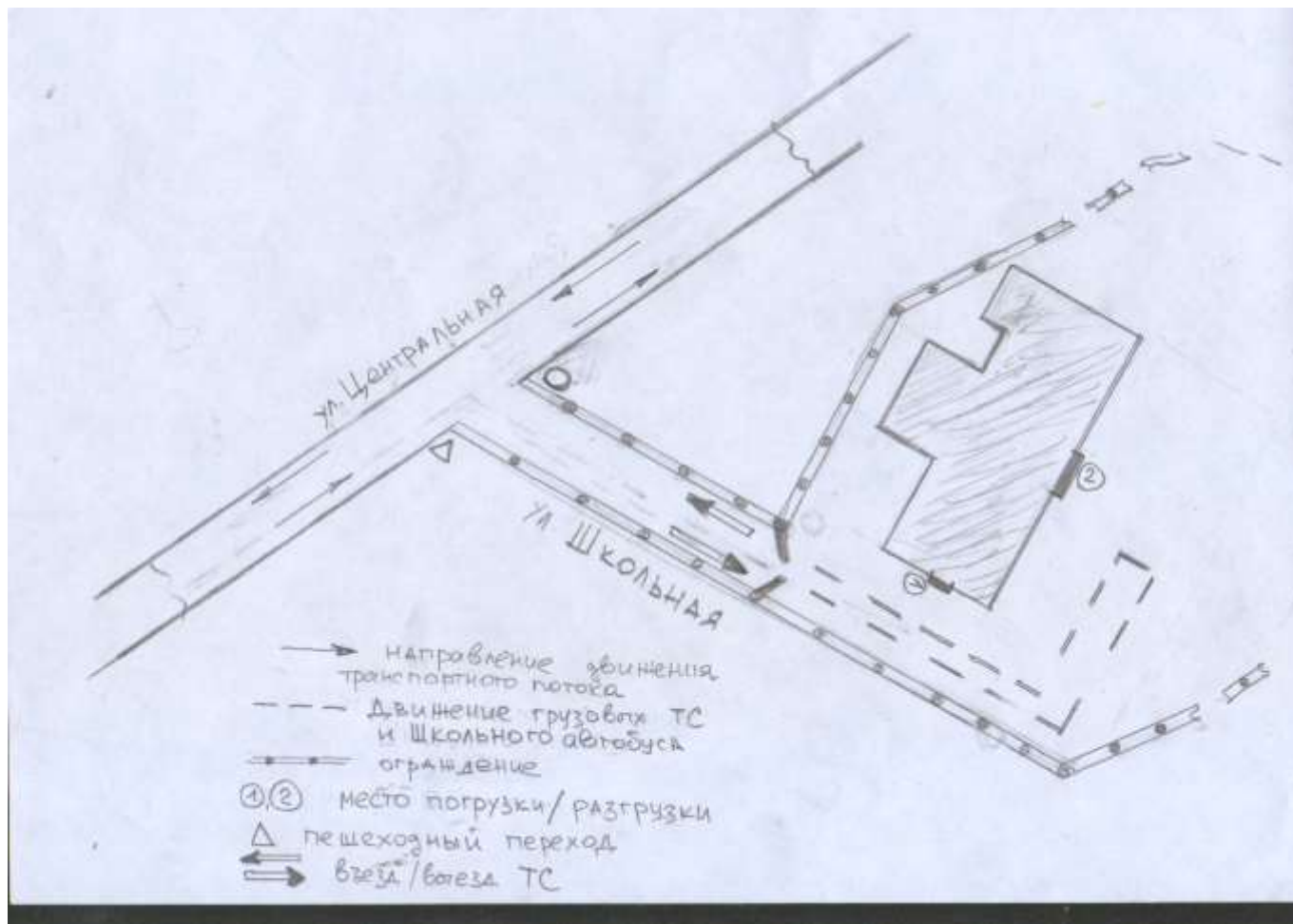


На схеме обозначено:

- здание ОУ с указанием территории, принадлежащей непосредственно ОУ (указано ограждение территории);
- автомобильные дороги и тротуары;
- уличные (наземные – регулируемые / нерегулируемые) и внеуличные (надземные и подземные) пешеходные переходы на подходах к ОУ;
- дислокация существующих дорожных знаков и дорожной разметки;
- другие технические средства организации дорожного движения;
- направление движения транспортных средств по проезжей части;

Приложение 3

Пути движения транспортных средств к местам разгрузки/погрузки и рекомендуемые пути передвижения детей по территории образовательного учреждения



На схеме указана примерная траектория движения транспортного средства на территории ОУ, в том числе место погрузки/разгрузки, а также безопасный маршрут движения детей во время погрузочно-разгрузочных работ.

Пояснительная записка

к Паспорту дорожной безопасности образовательного учреждения

1. Паспорт дорожной безопасности образовательного учреждения (далее – Паспорт) отображает информацию об образовательном учреждении (далее – ОУ) с точки зрения обеспечения безопасности детей на этапах их перемещения "дом – ОУ – дом", для использования преподавательским составом и сотрудниками Госавтоинспекции в работе по разъяснению безопасного передвижения и поведения детей на улично-дорожной сети вблизи ОУ и на маршруте "ОУ – дом", для подготовки мероприятий по предупреждению детского дорожно-транспортного травматизма.

Паспорт ведется ответственным сотрудником образовательного учреждения совместно с сотрудниками Госавтоинспекции, которые оказывают помощь в разработке Паспорта, а также при внесении необходимых изменений в отдельные разделы Паспорта (схемы, перечни мероприятий по предупреждению ДТП с участием обучающихся).

Оригинал Паспорта хранится в ОУ, а копия в контрольно-наблюдательном деле в подразделении Госавтоинспекции.

2. Паспорт имеет титульный лист и содержит следующие разделы:

- Общие сведения;
- План-схемы;
- Рекомендации по реализации мероприятий по проведению проверок территорий ОУ, подъездных путей и пешеходных переходов.

2.1. Титульный лист содержит надпись «Паспорт дорожной безопасности образовательного учреждения» и наименование образовательного учреждения;

В верхней части листа справа надпись «Утверждаю» и реквизиты (ФИО, дата утверждения) руководителя образовательного учреждения.

Слева надпись «Согласовано» и реквизиты (ФИО, дата утверждения) ответственного руководителя администрации органа местного самоуправления.

Слева, под первой согласующей подписью, надпись «Согласовано» и реквизиты (ФИО, дата утверждения) руководителя органа управления Госавтоинспекции муниципального образования.

Внизу листа указан год подготовки Паспорта.

2.2. Раздел «Общие сведения» содержит следующую информацию:

- Наименование ОУ;
- Тип ОУ;
- Юридический адрес ОУ;
- Фактический адрес ОУ (если отличается от юридического);
- Руководители ОУ: Директор (заведующий);
Заместитель директора по учебной работе;
Заместитель директора по воспитательной работе;
- Ответственный от муниципального органа образования (телефон, адрес);
- Ответственный (ые) от Госавтоинспекции (телефон, адрес);
- Ответственные за мероприятия по профилактике детского травматизма (телефон, адрес);
- Руководитель или ответственный работник дорожно-эксплуатационной организации, осуществляющей содержание УДС* (телефон, адрес);
- Руководитель или ответственный работник дорожно-эксплуатационной организации, осуществляющей содержание ТСОДД (телефон, адрес);
- Количество учащихся;
- Наличие уголка по БДД (если имеется, указать место расположения);
- Наличие класса по БДД (если имеется, указать место расположения);
- Наличие автогородка (площадки) по БДД (если имеется);
- Наличие автобуса в ОУ;
- Расписание занятий в ОУ;
- Телефоны: оперативных служб.

2.3. План-схемы, размещенные в Паспорте:

1) Район расположения ОУ, пути движения транспортных средств и детей (учеников).

2) Схема организации дорожного движения ограничена автомобильными дорогами, находящимися в непосредственной близости от образовательного учреждения.

3) Пути движения транспортных средств к местам разгрузки/погрузки и рекомендуемых безопасных путей передвижения детей по территории образовательного учреждения (в случае осуществления доставки грузов в ОУ автомобильным транспортом)